


## ALTRES EDICIONS




CAMÓS



CORNELLÀ DEL TERRI



CRESPIÀ



ESPONELLÀ




Fontcoberta



PALOL DE REVARDIT

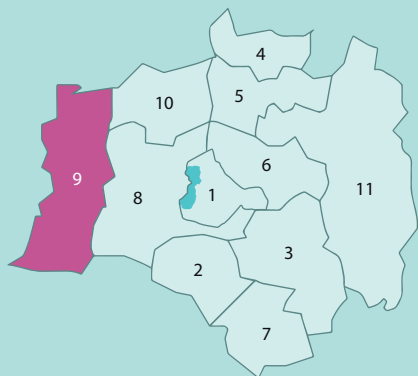


PORQUERES



SERINYÀ

## MAPA COMARCAL



1. Banyoles
2. Camós
3. Cornellà del Terri
4. Crespià
5. Esponellà
6. Fontcoberta
7. Palol de Revardit
8. Porqueres
9. Sant Miquel de Campmajor
10. Serinyà
11. Vilademors

## MÉS INFORMACIÓ

### DADES DEL MUNICIPI (2023)

Nombre d'habitants: 247

Superfície: 33,22 km<sup>2</sup>

Densitat: 7,4 hab./km<sup>2</sup>

QR



ALLOTJAMENTS



RUTES DE SENDERISME I BTT



RESTAURANTS



PRODUCTORS

### AJUNTAMENT DE SANT MIQUEL CAMPMAJOR

Tel. 972 57 46 26

Plaça de les escoles, s/n (Sant Miquel de Campmajor)

ajuntament@santmiqueldecampmajor.cat

[santmiqueldecampmajor.cat](http://santmiqueldecampmajor.cat)

### PROMOCIÓ TERRITORIAL DEL CONSELL COMARCAL

Tel. 972 57 35 50

C/ Catalunya, 48 (Banyoles) Can Puig de la Bellacasa

turisme@plaestany.cat | [turisme.plaestany.cat](http://turisme.plaestany.cat)

### OFICINA DE TURISME DE BANYOLES

Tel. 972 58 34 70 | 690 853 395

Pg. Darder, 30 - Pesquera núm. 10 (Banyoles)

turisme@ajbanyoles.org | [turisme.banyoles.cat](http://turisme.banyoles.cat)



Ajuntament de Sant Miquel de Campmajor



Consell Comarcal del Pla de l'Estany



PLA DE L'ESTANY  
COMARCA QUE BATEGA



Generalitat de Catalunya



Costa Brava Pirineu de Girona



Diputació de Girona



SOC - Servei d'Ocupació de Catalunya



Unió Europea  
Fons Social Europeu  
L'FSE inverteix en el teu futur



SEPE  
SERVEI PÚBLIC D'Ocupació Estatal

Aquesta acció està subvencionada pel Servei Públic d'Ocupació de Catalunya en el marc dels Programes de suport al desenvolupament local.




## MUNICIPI DEL PLA DE L'ESTANY



# SANT MIQUEL DE CAMPMAJOR

MUNICIPI QUE BATEGA





# SANT MIQUEL DE CAMPMAJOR

## NATURA




FAGEDA DE PORTELLES

La fageda queda sota el cim de Golany, és fàcil observar-hi rapinyaires. Es tracta d'una zona obaga on la poca insolació, la inversió tèrmica de la vall i una humitat atmosfèrica elevada, sobretot a l'estiu, compensen la tendència mediterrània del clima. El tipus de fageda que s'hi troba és la fageda amb boix.



CASTANYER DEL PLA DE SANT NICOLAU

Catalogat com a majestuós, és un arbre protegit per la Generalitat, es troba entremig d'unes feixes als prats que volten la capella de Sant Nicolau a la carretera que puja des de Banyoles a Rocacorba.



ROCA DELS CAPELLANS

La roca dels Capellans va servir d'amagatall durant la Guerra Civil per a desertors d'ambdós bàndols. Van arribar-hi a conviure 21 persones entre capellans i civils. Famílies de la vall de Campmajor van ser les que van proporcionar aliments als fugitius.

És el municipi més a ponent de la comarca del Pla de l'Estany. A Sant Miquel la vida té un ritme diferent, més pausat. En les incomptables passejades que hi podem fer hi podem trobar esglésies, santuaris, masos, rescloses, molins i algun gorg.

## PATRIMONI



TORRE DE TELEGRAFIA ÒPTICA DE CAN GINESTAR

Declarada Bé Cultural d'Interès Nacional. La Torre de Can Ginestar hauria format part de la línia militar Girona-Olot, operativa fins a l'any 1862.



SANT ESTEVE DE BRIOLF

El conjunt romànic format per la torre de Briolf (s. XI-XIII) i l'església de Sant Esteve de Briolf (s. X-XIII) va ser declarat BCIN (Bé Cultural d'Interès Nacional) el 8 de novembre del 1988. La torre, de defensa, se'ls anomenava "masos torre" i eren bastits per membres de la baixa noblesa -cavallers- o de la molt alta pagesia. Sovint hi vivia el batlle, representava el senyor jurisdiccional.



CASTELL DE FALGONS

Es tracta d'un castell dels segles XII-XIII, declarat BCIN. És una edificació de planta quadrada amb quatre torres orientades als punts cardinals. Fou la seu del llinatge dels Cartellà, nissaga que la llegenda fa remuntar fins al temps de Carlemany. El més il·lustre va ser Guillem Galceran II, el comte Despertaferro (1230-1309).



## ACTIVITATS



VOLTA A LA VALL

La Volta a la Vall és una ruta de més de 48 km, de dificultat mitjana i dividida en 6 etapes que fan la volta al municipi. La principal característica d'aquesta ruta és el seu relleu muntanyós. En cada etapa es combinen natura, cultura i unes vistes immillorables.



RUTA DELS SOLDATS DE SALAMINA, EL SANTUARI DEL COLLELL, PRESÓ DE GUERRA

Durant la Guerra Civil espanyola les instal·lacions de Santa Maria del Collell van abandonar la seva funció escolar i eclesiàstica i s'hi va establir una presó. En l'afusellament del dia 30 de gener de 1939, Jesús Pascual Aguilar i Rafael Sánchez Mazas van escapar de l'assassinat massiu fugint enmig del bosc.



RUTA DE LA SERRA DE CAMPMAJOR

Es tracta d'una ruta circular que passa per camins que uneixen els masos de la serra de Campmajor amb la vall de Campmajor.