


## ALTRES EDICIONS




CAMÓS



CORNELLÀ DEL TERRI



CRESPIÀ



ESPONELLÀ




Fontcoberta



PALOL DE REVARDIT

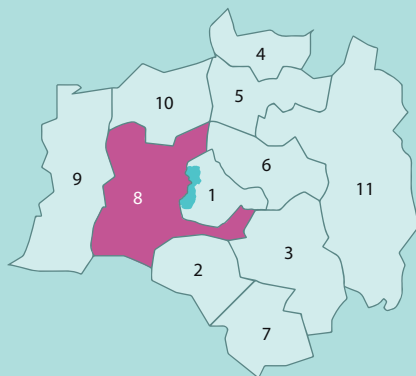


SANT MIQUEL DE CAMPMAJOR



SERINYÀ

## MAPA COMARCAL



1. Banyoles
2. Camós
3. Cornellà del Terri
4. Crespià
5. Esponellà
6. Fontcoberta
7. Palol de Revardit
8. **Porqueres**
9. Sant Miquel de Campmajor
10. Serinyà
11. Vilademuls

## MÉS INFORMACIÓ

### DADES DEL MUNICIPI (2023)

Nombre d'habitants: 4.717

Superfície: 33.52 km<sup>2</sup>

Densitat: 140,7 hab./km<sup>2</sup>

QR



ALLOTJAMENTS



RUTES DE SENDERISME I BTT



RESTAURANTS



PRODUCTORS

### AJUNTAMENT DE PORQUERES

Tel. 972 57 01 02

C/ Rubió i Ors, 1-7 (Porqueres)

secretaria@porqueres.cat | [porqueres.cat](http://porqueres.cat)

### PROMOCIÓ TERRITORIAL DEL CONSELL COMARCAL

Tel. 972 57 35 50

C/ Catalunya, 48 (Banyoles) Can Puig de la Bellacasa

turisme@plaestany.cat | [turisme.plaestany.cat](http://turisme.plaestany.cat)

### OFICINA DE TURISME DE BANYOLES

Tel. 972 58 34 70 | 690 853 395

Pg. Darder, 30 - Pesquera núm. 10 (Banyoles)

turisme@ajbanyoles.org | [turisme.banyoles.cat](http://turisme.banyoles.cat)



Ajuntament de Porqueres



Consell Comarcal del Pla de l'Estany



PLA DE L'ESTANY  
COMARCA QUE BATEGA



Generalitat de Catalunya



Costa Brava Pirineu de Girona



Diputació de Girona



SOC Servei d'Ocupació de Catalunya



Unió Europea  
Fons Social Europeu  
L'FSE inverteix en el teu futur



SEPE

Aquesta acció està subvencionada pel Servei Públic d'Ocupació de Catalunya en el marc dels Programes de suport al desenvolupament local.



MUNICIPI DEL PLA DE L'ESTANY



**PORQUERES**

MUNICIPI QUE BATEGA





# PORQUERES

## NATURA




LES ESTUNES

És un dels racons més particulars del municipi de Porqueres: les baumes i les esquerdes de travertí, els roures i les alzines esponeroses, la bella llegenda de les Goges, el silenci tallant i l'ombra fresca, les hores enfiladisses i els cants discrets dels ocells conviden a una passejada tranquil·la i plena de la pau del lloc.



PUIG CLARÀ I LLACUNES DE CAN MORGAT

Puig Clarà (315m) ofereix una bona vista panoràmica de l'Estany i el seu entorn. A tocar de l'Estany de Banyoles s'ha recuperat una zona humida dessecada en el passat en benefici de l'agricultura. Can Morgat, el mas enfilat al turó, ens recorda la llegenda sobre l'origen de l'Estany ('Morgat! Morgat! ves-te'n a casa o seràs negat!')



DOLMEN DE PUJARNOL

És l'únic dolmen conegut actualment al terme municipal de Porqueres. El túmul que originàriament cobria el dolmen avui en dia encara és visible. Totes les lloses són de sorrenca local.

A la riba de l'Estany no podem deixar de visitar l'Església de Santa Maria de Porqueres. Tampoc podem oblidar les escultures eròtiques del Bosc de Can Ginebreda i els amagatalls de les goges, les fades de l'Estany, que podem trobar al paratge de les Estunes.

## PATRIMONI



ESGLÉSIA DE SANTA MARIA DE PORQUERES

L'església és una joia del romànic del segle XII que ha arribat fins als nostres dies amb poques modificacions, declarada bé cultural d'interès nacional. L'esvelt campanar d'espadanya sembla com si quedés emmarcat per l'espessor de fons dels boscos de sobre l'estany.



ERMITA DE SANT PATLLARI

Ubicada a Sant Patllari, cim a 646 m d'altitud. És una bella balconada natural des d'on es pot contemplar tota la comarca i les comarques veïnes fins al golf de Roses en un dia molt clar. L'ermita esta documentada des del principi del segle XIV, és d'una sola nau capçada a l'est per un absis semicircular.



BAIXADOR DE MATA

La recuperació de l'antic baixador de Mata, juntament amb la reconstrucció d'un vagó de passatgers, té la finalitat de recordar aquell tren de vagons "cosits i apedaçats" que ens va enllaçar amb Girona des de 1926 fins a 1956.

## ACTIVITATS



VISITA EL BOSC DE CAN GINEBREDA

El bosc de Can Ginebreda és el tercer bosc d'escultures més important d'Europa. Es tracta d'un espai de quaranta mil metres quadrats, s'hi poden veure més d'un centenar d'obres de l'artista Xicu Cabanyes on s'hi representa la crítica, el sarcasme, la denúncia social i política, la passió per les dones, el sexe, la reproducció i la calma de la natura.



RUTA DE L'ESTANY A SANT PATLLARI

Ruta que recorre camins forestals i corriols pel mig del bosc i que té el seu punt culminant al puig de Sant Patllari, màxima elevació del terme de Porqueres. Coronat per una airosa ermita, proporciona una generosa vista que arriba més enllà de l'àmbit local.



VISITA GUIADA A L'ESTUDI-TALLER DE CARLES FONTSERÈ

Un entorn únic, replet d'objectes i records que permeten resseguir el períple vital de l'artista Carles Fontserè on va viure i treballar el cartellista, fotògraf, ninotaire, escenògraf i escriptor juntament amb la seva parella, Terry Broch, des de principis dels anys 70 i fins a la seva mort, el 2007. Les visites guiades es fan un cop al mes. Per reserves i per altres visites de grups o més informació, cal contactar amb el Centre Cívic de Porqueres.

