


ALTRES EDICIONS




CAMÓS



CORNELLÀ DEL TERRI



CRESPIÀ



ESPONELLÀ



Fontcoberta



PORQUERES

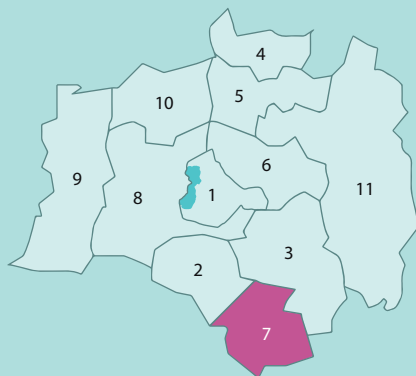


SANT MIQUEL DE CAMPMAJOR



SERINYÀ

MAPA COMARCAL



1. Banyoles
2. Camós
3. Cornellà del Terri
4. Crespià
5. Esponellà
6. Fontcoberta
7. Palol de Revardit
8. Porqueres
9. Sant Miquel de Campmajor
10. Serinyà
11. Vilademuls

MÉS INFORMACIÓ

DADES DEL MUNICIPI (2023)

Nombre d'habitants: 470

Superfície: 17.98 km²

Densitat: 26,1 hab./km²

QR



ALLOTJAMENTS



RUTES DE SENDERISME I BTT



RESTAURANTS



PRODUCTORS

AJUNTAMENT DE PALOL DE REVARDIT

Tel. 972 59 44 48

Veïnat de Palol, 3 (Palol de Revardit)

ajuntament@palol.cat | palol.cat

PROMOCIÓ TERRITORIAL DEL CONSELL COMARCAL

Tel. 972 57 35 50

C/ Catalunya, 48 (Banyoles) Can Puig de la Bellacasa

turisme@plaestany.cat | turisme.plaestany.cat

OFICINA DE TURISME DE BANYOLES

Tel. 972 58 34 70 | 690 853 395

Pg. Darder, 30 - Pesquera núm. 10 (Banyoles)

turisme@ajbanyoles.org | turisme.banyoles.cat



AJUNTAMENT
DE PALOL DE REVARDIT



Aquesta acció està subvencionada pel Servei Públic d'Ocupació de Catalunya en el marc dels Programes de suport al desenvolupament local.



MUNICIPI DEL PLA DE L'ESTANY



PALOL DE REVARDIT

MUNICIPI QUE BATEGA

PALOL DE REVARDIT

Els 3 pobles que formen el municipi, Riudellots de la Creu, Sant Martí de la Mota i Palol de Revardit mantenen la personalitat i les traces d'un territori rural i molt viu.

NATURA




POU DE GLAÇ

D'entre els segles XVII i XX, el pou de glaç contenia els blocs de gel que eren introduïts i col·locats a l'hivern en capes separades per feixos de palla, branques o terra. El gel era comercialitzat i usat en les conserves d'aliments.



DOLMEN DEL TURÓ DE SANT DALMAU

Es calcula que té una antiguitat d'entre 4700 i 3800 anys (construït durant el final de l'època neolítica, 2700-2200 aC), i va ser descobert l'any 1974. Es tracta d'un sepulcre de 4m aproximadament construït sobre la roca natural.



EL RIU REVARDIT

Riu que neix als vessants orientals del massís de Rocacorba dins el terme de Canet d'Adri (Gironès), fa de límit entre aquest terme i el de Camós (Pla de l'Estany), penetra al de Palol de Revardit i afluïx al Terri per la dreta dins el de Cornellà del Terri, davant Sords.



PATRIMONI



CASTELL DE PALOL DE REVARDIT

Els orígens d'aquest castell es troben al segle XI. Actualment, en resten llenços de muralla. En destaca, però, la torre gòtica i una antiga torre circular, que està més separada. Actualment s'utilitza com a centre cultural i sala d'exposicions.



ESGLÉSIA DE SANT MARÍ DE RIUDELLOTS DE LA CREU


L'església és d'estil romànic d'una sola nau rectangular amb capelles laterals edificades en època posterior. L'església és citada per primera vegada l'any 1019 amb motiu de la restitució de la comtessa Ermessenda de Barcelona.



ESGLÉSIA DE SANT MARTÍ DE LA MOTA

L'església, dels segles XIII-XVII, va ser reedificada gairebé en la seva totalitat, encara que li queda part de l'estructura romànica.

ACTIVITATS



RUTA DELS INDRETS AMB HISTÒRIA

Aquesta ruta recorre diversos paratges del municipi de Palol de Revardit tot descobrint l'arquitectura del territori, des de l'edat mitjana fins a l'època contemporània. La major part de la ruta transcorre per camins asfaltats.



RECORRE EL RIU REVARDIT

El riu Revardit, del qual ha agafat nom el poble, travessa bona part del municipi fins a desembocar al Terri.



RUTA DELS SOLDATS DE SALAMINA. ELS AMICS DEL BOSC

Es tracta de zones boscoses frontereres i fortament afectades per la Guerra Civil, tal i com expliquen el llibre i la pel·lícula *Soldados de Salamina*. Al mateix temps, aquestes rutes permeten descobrir el patrimoni natural i cultural del Pla de l'Estany.