


ALTRES EDICIONS




CAMÓS



CORNELLÀ DEL TERRI



CRESPIÀ



ESPONELLÀ



PALOL DE REVARDIT



PORQUERES

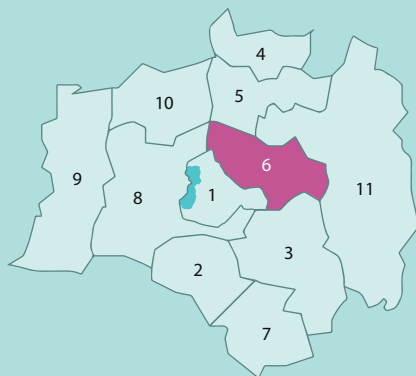


SANT MIQUEL DE CAMPMAJOR



SERINYÀ

MAPA COMARCAL



1. Banyoles
2. Camós
3. Cornellà del Terri
4. Crespià
5. Esponellà
6. **Fontcoberta**
7. Palol de Revardit
8. Porqueres
9. Sant Miquel de Campmajor
10. Serinyà
11. Vilademuls

MÉS INFORMACIÓ

DADES DEL MUNICIPI (2023)

Nombre d'habitants: 1.441

Superfície: 17,28km²

Densitat: 83,4 hab./km²

QR



ALLOTJAMENTS



RUTES DE SENDERISME I BTT



RESTAURANTS



PRODUCTORS

AJUNTAMENT DE FONTCOBERTA

Tel. 972 57 41 39

Can Jan de la Farrés (Fontcoberta)

ajuntament@fontcoberta.cat | fontcoberta.cat

PROMOCIÓ TERRITORIAL DEL CONSELL COMARCAL

Tel. 972 57 35 50

C/ Catalunya, 48 (Banyoles) Can Puig de la Bellacasa

turisme@plaestany.cat | turisme.plaestany.cat

OFICINA DE TURISME DE BANYOLES

Tel. 972 58 34 70 | 690 853 395

Pg. Darder, 30 - Pesquera núm. 10 (Banyoles)

turisme@ajbanyoles.org | turisme.banyoles.cat



AJUNTAMENT DE
FONTCOBERTA



Consell Comarcal
del Pla de l'Estant



PLA DE L'ESTANY
COMARCA QUE BATEGA



Generalitat
de Catalunya



Costa Brava
Pirineu de Girona



Diputació de Girona



SOC
Servei d'Ocupació
de Catalunya



Unió Europea
Fons Social Europeu
L'FSE inverteix en el teu futur



SEPE

Aquesta acció està subvencionada pel Servei Públic d'Ocupació de Catalunya en el marc dels Programes de suport al desenvolupament local.

MUNICIPI DEL PLA DE L'ESTANY



FONTCOBERTA

MUNICIPI QUE BATEGA

FONTCOBERTA

NATURA



PLATJA D'ESPOLLA

Estany intermitent que només s'omple d'aigua si hi ha pluges abundants i continuades. És un indret conegut sobretot per l'existència dels triops, uns petits crustacis supervivents de l'època prehistòrica.



ALZINES RECLAMADORES

Són dos arbres que es troben al veïnat d'en Fares de Fontcoberta i que destaquen per la seva monumentalitat. També sabem que eren utilitzades al final de la Guerra Civil espanyola com a referència per la gent que fugia cap a França.



PLA DE MARTÍS

El pla de Martís és un gran pla agrícola que es va utilitzar com a camp d'aviació en plena Guerra Civil. Va ser un equipament militar.



PATRIMONI



RESTES DEL CASTELL D'ESPASENS I
ESGLÉSIA DE SANTA CATERINA D'ESPASENS

El castell d'Espasens va ser un tipus de casa forta dels segles XIV-XV, i avui està totalment enderrocada. Es creu que va ser el castell d'origen de la família Espasens, molt documentada al llarg de l'edat mitjana.



ESGLÉSIA DE SANT FELIU
I SANT PERE DE FONTCOBERTA

Església del s. XII-XVI i posteriors. Visitable. A la nau central hi ha làpides sepulcrales de la família Fares i la família Pujol amb els seus respectius escuts nobiliaris.



CAPELLA DE LA MARE DE DÉU DE LA FONT

Del segle XII i posteriors, és una capella de dimensions reduïdes orientada a llevant. Està construïda en una sola nau amb volta apuntada i un absis semicircular del qual només es conserven les restes exteriors.

ACTIVITATS



BANY A LA PISCINA MUNICIPAL
DE FONTCOBERTA

Piscina situada a la urbanització de Melianta, Fontcoberta. La temporada de bany és del 24 de juny al 31 d'agost d'11 h a 20 h.



RTA DE LA PLATJA D'ESPOLLA

La ruta recorre un costat de la platja i arriba al jaciment paleolític de Roca Foradada, situat a la banda nord-est del clot. És un recorregut planer apte per fer amb cotxet de nadons.



RTA DE LES FONTS

Sender local que transcorre pels paratges del municipi de Fontcoberta visitant un conjunt de fonts i elements patrimonials.