


## ALTRES EDICIONS



CAMÓS



CORNELLÀ DEL TERRI



CRÈSPIÀ



FONTCOBERTA



PALOL DE REVARDIT



PORQUERES

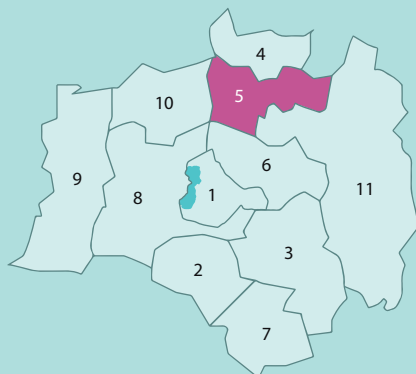


SANT MIQUEL DE CAMPMAJOR



SERINYÀ

## MAPA COMARCAL



1. Banyoles
2. Camós
3. Cornellà del Terri
4. Crespà
5. **Esponellà**
6. Fontcoberta
7. Palol de Revardit
8. Porqueres
9. Sant Miquel de Campmajor
10. Serinyà
11. Vilademuls

## MÉS INFORMACIÓ

### DADES DEL MUNICIPI (2023)

Nombre d'habitants: 468

Superfície: 16.06 km<sup>2</sup>

Densitat: 29,1 hab./km<sup>2</sup>

QR



ALLOTJAMENTS



RUTES DE SENDERISME I BTT



RESTAURANTS



PRODUCTORS

### AJUNTAMENT DE ESPONELLÀ

Tel. 972 59 78 00

C/ Pere Ordis, 7. Cal Baró (Esponellà)

ajuntament@esponella.cat | [esponella.cat](http://esponella.cat)

### PROMOCIÓ TERRITORIAL DEL CONSELL COMARCAL

Tel. 972 57 35 50

C/ Catalunya, 48 (Banyoles) Can Puig de la Bellacasa

turisme@plaestany.cat | [turisme.plaestany.cat](http://turisme.plaestany.cat)

### OFICINA DE TURISME DE BANYOLES

Tel. 972 58 34 70 | 690 853 395

Pg. Darder, 30 - Pesquera núm. 10 (Banyoles)

turisme@ajbanyoles.org | [turisme.banyoles.cat](http://turisme.banyoles.cat)



Aquesta acció està subvencionada pel Servei Públic d'Ocupació de Catalunya en el marc dels Programes de suport al desenvolupament local.



MUNICIPI DEL PLA DE L'ESTANY



**ESPONELLÀ**

MUNICIPI QUE BATEGA


# ESPONELLÀ

## NATURA



SALT DE MARTÍS

També conegut com el saltant gros d'Espolla, el salt de Martís té un mirador i un petit itinerari. L'aigua continua davallant suaument formant algunes gorgues, com la dels Gossos o la de les Anguiles.



PLA DE MARTÍS

El pla de Martís és un gran pla agrícola que es va utilitzar com a camp d'aviació en plena Guerra Civil. Va ser un equipament militar.



RIU FLUVIÀ

El riu Fluvià neix sota el Collsacabra, a la Garrotxa, i desemboca a Sant Pere Pescador. A l'illa de Fares hi ha una Reserva Natural de Fauna Salvatge, on la vegetació és l'aspecte ecològic més rellevant.

Esponellà està situat a la llera del riu Fluvià, al centre-nord de la comarca de Pla de l'Estany. Seguint el riu Fluvià s'arriba al salt de Martís, on neixen diversos saltants d'aigua.

## PATRIMONI



CASTELL D'ESPONELLÀ

Fou el centre d'una important baronia creada a la fi del segle XIV. L'any 1381 ocupava el territori de l'actual terme municipal i devia tenir el seu origen en una torre de vigilància.



ERMITA DE SANT MIQUEL DE CENTENYS

L'actual edifici data de la segona meitat del segle XII. L'església està dedicada a Sant Iscle. Durant la Guerra del francès va ser saquejada. L'any 1814 es va veure ampliada amb finalitats defensives.



CENTRAL ELÈCTRICA DE MARTÍS

El seu ús es remunta a l'edat mitjana. La força de l'aigua es feia servir per fer rodar les moles d'un molí fariner.

## ACTIVITATS



TAST D'OLIS

Visita a l'explotació de Mas Auró de 2.000 oliveres de 4 varietats diferents, al molí on es processen les olives immediatament després de collir-les i tast de les diferents variats d'olis.



PESCA ESPORTIVA AL RIU FLUVIÀ

La pesca esportiva és una de les activitats per excel·lència del Càmping Esponellà. Cal tenir l'autorització corresponent per poder practicar pesca esportiva. Aquest tram és una zona de pesca abundosa i agraïda.



LLOGUER DE CAIACS AL RIU FLUVIÀ

Els passeigs amb caiac són un dels molts atractius que ofereix el Càmping Esponellà per explorar el seu tranquil entorn natural. Amb una durada aproximada d'una hora pel riu Fluvià, és una activitat perfecta per gaudir de la natura que envolta el càmping, tant per a grans com per a petits.

