


ALTRES EDICIONS



CORNELLÀ DEL TERRI



CAMÓS



ESPONELLÀ



Fontcoberta



PALOL DE REVARDIT



PORQUERES

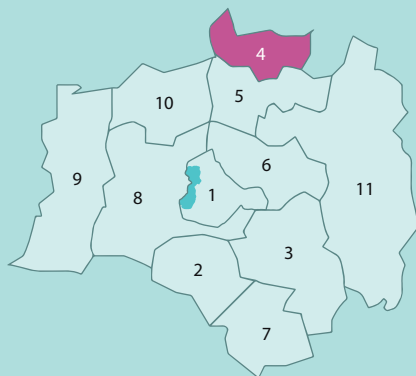


SANT MIQUEL DE CAMPMAJOR



SERINYÀ

MAPA COMARCAL



1. Banyoles
2. Camós
3. Cornellà del Terri
4. **Crespià**
5. Esponellà
6. Fontcoberta
7. Palol de Revardit
8. Porqueres
9. Sant Miquel de Campmajor
10. Serinyà
11. Vilademuls

MÉS INFORMACIÓ

DADES DEL MUNICIPI (2023)

Nombre d'habitants: 252

Superfície: 11,38 km²

Densitat: 21,3 hab./Km²

QR



ALLOTJAMENTS



RUTES DE SENDERISME I BTT



RESTAURANTS



PRODUCTORS

AJUNTAMENT DE CRESPIÀ

Tel. 972 59 70 65

Carrer Major, 2 (Crespià)

ajuntament@crespia.cat | crespia.cat

PROMOCIÓ TERRITORIAL DEL CONSELL COMARCAL

Tel. 972 57 35 50

C/ Catalunya, 48 (Banyoles) Can Puig de la Bellacasa

turisme@plaestany.cat | turisme.plaestany.cat

OFICINA DE TURISME DE BANYOLES

Tel. 972 58 34 70 | 690 853 395

Pg. Darder, 30 - Pesquera núm. 10 (Banyoles)

turisme@ajbanyoles.org | turisme.banyoles.cat



Ajuntament de Crespià



Consell Comarcal del Pla de l'Estany



PLA DE L'ESTANY
COMARCA QUE BATEGA



Generalitat de Catalunya



Costa Brava Pirineu de Girona



Diputació de Girona



SOC - Servei d'Ocupació de Catalunya




Unió Europea
Fons Social Europeu
L'FSE inverteix en el teu futur



SEPE
SERVEI PÚBLIC D'Ocupació ESTATAL

Aquesta acció està subvencionada pel Servei Públic d'Ocupació de Catalunya en el marc dels Programes de suport al desenvolupament local.



MUNICIPI DEL PLA DE L'ESTANY



CRESPIÀ

MUNICIPI QUE BATEGA



CRESPIÀ

A la vora del riu Fluvià, cada mes de febrer s'hi celebra la Fira de la mel. També són remarcables el jaciment paleontològic d'Incarcal, un dels més importants de la península ibèrica per la quantitat de fòssils que s'hi han trobat i el seu bon estat de conservació, i l'església de Sant Miquel de la Roca, encastada en un penya-segat.

NATURA



CAMPS DE NOGUERS

A Crespià hi ha cultius de més de 12.000 noguers que produeixen unes 120 tones de nous l'any. A prop d'aquests camps hi ha el jaciment d'Incarcal, on s'han descobert nous de fa més d'un milió d'anys.



RIU FLUVIÀ

El riu Fluvià neix sota el Collsacabra, a la Garrotxa, i desemboca a Sant Pere Pescador. A l'illa de Fares hi ha una Reserva Natural de Fauna Salvatge, on la vegetació és l'aspecte ecològic més rellevant.



LES FONTS DE CRESPIÀ

Són a prop del torrent de Merler. A ambdues fonts hi trobareu una petita zona de pícnic. És ideal per a una excursió familiar en un indret amb molta vegetació.

PATRIMONI



ESGLÉSIA DE SANT MIQUEL DE LA ROCA

És un santuari del segle XII i posteriors ubicat dins una bauma en una cinglera damunt del riu Fluvià.



ESGLÉSIA DE SANTA EULÀLIA

És una obra protegida com a Bé Cultural d'Interès Local. És un temple d'origen romànic (s. XII) amb importants modificacions durant el segle XVII al centre de la vila.



ESGLÉSIA DE SANT JUST I SANT PASTOR DE PEDRINYÀ

Es troba al costat de la gran masia de Can Teixidor de Pedrinyà, veïnat de masies disperses a l'extrem nord del municipi de Crespià. És una obra protegida com a Bé Cultural d'Interès Local.

ACTIVITATS



TALLER D'ESPELMES

Taller d'elaboració d'espelmes amb cera de les abelles i ble de cotó, totalment naturals. A càrrec de La Dolça Abella.



TAST DE NOUS

Visita a l'explotació familiar agrària de conreu de noguers i producció de nous Can Llanvera. Primer es visiten els noguers i després es mostra tot el procés de tractament de la nou per acabar degustant el producte.



TAST DE MEL

Visita guiada a la finca per conèixer el procés d'elaboració de la mel amb el tast de mels. A càrrec de La Dolça Abella.

