


## ALTRES EDICIONS



CORNELLÀ DEL TERRI



CRESPIÀ



ESPONELLÀ



FONTCOBERTA



PALOL DE REVARDIT



PORQUERES

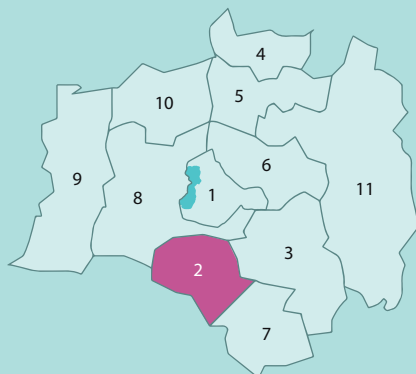


SANT MIQUEL DE CAMPMAJOR



SERINYÀ

## MAPA COMARCAL



1. Banyoles
2. **Camós**
3. Cornellà del Terri
4. Crespià
5. Esponellà
6. Fontcoberta
7. Palol de Revardit
8. Porqueres
9. Sant Miquel de Campmajor
10. Serinyà
11. Vilademuls

## MÉS INFORMACIÓ

### DADES DEL MUNICIPI (2023)

Nombre d'habitants: 718

Superfície: 15,66 km<sup>2</sup>

Densitat: 45,9 hab./km<sup>2</sup>

QR



ALLOTJAMENTS



RUTES DE SENDERISME I BTT



RESTAURANTS



PRODUCTORS

### AJUNTAMENT DE CAMÓS

Tel. 972 57 31 92

Cruanyes, 2 (Camós)

ajuntament@camos.cat | [camos.cat](http://camos.cat)

### PROMOCIÓ TERRITORIAL DEL CONSELL COMARCAL

Tel. 972 57 35 50

C/ Catalunya, 48 (Banyoles) Can Puig de la Bellacasa

turisme@plaestany.cat | [turisme.plaestany.cat](http://turisme.plaestany.cat)

### OFICINA DE TURISME DE BANYOLES

Tel. 972 58 34 70 | 690 853 395

Pg. Darder, 30 - Pesquera núm. 10 (Banyoles)

turisme@ajbanyoles.org | [turisme.banyoles.cat](http://turisme.banyoles.cat)



Ajuntament de Camós



Consell Comarcal del Pla de l'Estany



PLA DE L'ESTANY COMARCA QUE BATEJA



Generalitat de Catalunya



Costa Brava Pirineu de Girona



Diputació de Girona



SOC Servei d'Ocupació de Catalunya




Unió Europea Fons Social Europeu L'FSE inverteix en el teu futur



SEPE

Aquesta acció està subvencionada pel Servei Públic d'Ocupació de Catalunya en el marc dels Programes de suport al desenvolupament local.



MUNICIPI DEL PLA DE L'ESTANY



**CAMÓS**

MUNICIPI QUE BATEGA

# CAMÓS


Camós neix al voltant de dues esglésies, Santa Maria i Sant Vicenç. El pas de la història es deixa veure a la vil·la romana de Vilauba, situada al peu del Rocacorba. Camós té també un espectacular entorn natural que té el seu paratge més emblemàtic i conegut al Salt Dalmau, un saltant d'aigua amb una gorga de tons blaus i verds que té molt a prop una font amb el mateix nom.

## NATURA



SALT DALMAU

El Salt Dalmau és un saltant d'aigua del riu Matamors que ja es cita l'any 1017. És segurament el paratge natural més emblemàtic i conegut de Camós. Prop del salt hi trobem un paratge amb una font que és un lloc de trobada per fer-hi berenars i també un rentador molt antic que compartien les cases dels voltants.



FONT DE SANT DALMAU

En un mateix espai hi tenim la font, el Salt que dona nom a l'entorn, la gorga amb l'aigua blava i verdosa i uns bons exemplars de roures, alzines, plataners, arbres de ribera i el saúquer.



RIERA DEL MATAMORS

El Matamors és el riu o la riera que travessa el municipi per la banda nord fins a desembocar al Terri, a l'altura de Borgonyà.

## PATRIMONI



ESGLÉSIA DE SANTA MARIA DE CAMÓS

Es troba en un turó entre els rius Matamors i Revardit. Va rebre importants reformes durant el segle XIX que han desfigurat el primer projecte romànic convertint-la en un conjunt barroc. El lloc enlairat on es troba el temple permet allargar la vista cap a Banyoles i la seva esplanada, fet que dona encara més valor a aquest indret privilegiadament situat.



ESGLÉSIA DE SANT VICENÇ DE CAMÓS

És d'origen romànic, s'albira de lluny estant. La seva inconfusible torre del campanar de base quadrada amb grosses obertures per totes les cares li dona un aire entre torre de defensa i campanar amb funcions religioses.



ERMITA DE SANTA MAGDALENA DE NOVES

Situada al bell cim d'un turó prop del Matamors, aquesta petita església romànica d'una sola nau data de les acaballes del segle XI. La història diu que, antigament, va ser possessió d'un destacat jueu de Banyoles que hi va fer estroncar, per un temps, el culte catòlic.

## ACTIVITATS



VISITA LA VIL·LA ROMANA DE VILAUBA

La vil·la fou un centre d'explotació rural del territori que funcionà durant gairebé tot el període romà fins a l'època visigòtica. Al llarg de l'any s'organitzen visites guiades amb recreació virtual 3D, visites familiars i visites teatralitzades.



RUTA CAMÍ DE TORNADA A L'ESCOLA

Aquest recorregut és el que recorria la mainada del poble de Corts per anar a l'escola de Camós als anys cinquanta i el que utilitzava la gent per anar als rentadors del riu Matamors. El camí discorre gairebé paral·lel al curs del riu i va de la gorga Blava fins al Salt Dalmau. Els que anaven a classe continuaven el viatge fins a l'escola, situada on avui hi ha l'ajuntament de Camós.



CENTRE EQUESTRE LES ALFORGES

Descobriu paratges del municipi a cavall, tant amb amics com en família.