


ALTRES EDICIONS




CAMÓS



CORNELLÀ DEL TERRI



CRESPIÀ



ESPONELLÀ



FONTCOBERTA



PALOL DE REVARDIT

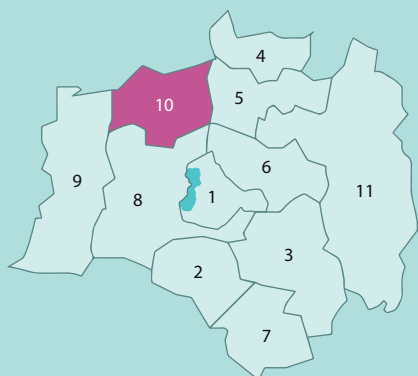


PORQUERES



SANT MIQUEL DE CAMPMAJOR

MAPA COMARCAL



1. Banyoles
2. Camós
3. Cornellà del Terri
4. Crespià
5. Esponellà
6. Fontcoberta
7. Palol de Revardit
8. Porqueres
9. Sant Miquel de Campmajor
10. Serinyà
11. Vilademuls

MÉS INFORMACIÓ

DADES DEL MUNICIPI (2023)

Nombre d'habitants: 1.163

Superfície: 17.38 km²

Densitat: 66,9 hab./km²

QR



ALLOTJAMENTS



RUTES DE SENDERISME I BTT



RESTAURANTS



PRODUCTORS

AJUNTAMENT DE SERINYÀ

Tel. 972 59 31 28

Plaça ajuntament, 1 (Serinyà)
ajuntament@serinya.cat | serinya.cat

PROMOCIÓ TERRITORIAL DEL CONSELL COMARCAL

Tel. 972 57 35 50

C/ Catalunya, 48 (Banyoles) Can Puig de la Bellacasa
turisme@plaestany.cat | turisme.plaestany.cat

OFICINA DE TURISME DE BANYOLES

Tel. 972 58 34 70 | 690 853 395

Pg. Darder, 30 - Pesquera núm. 10 (Banyoles)
turisme@ajbanyoles.org | turisme.banyoles.cat



Aquesta acció està subvencionada pel Servei Públic d'Ocupació de Catalunya en el marc dels Programes de suport al desenvolupament local.



MUNICIPI DEL PLA DE L'ESTANY



SERINYÀ

MUNICIPI QUE BATEGA

SERINYÀ

El municipi de Serinyà està situat al nord de la comarca del Pla de l'Estany, just al límit amb la comarca de la Garrotxa, a la vall baixa del riu Ser i la seva confluència amb el Fluvià. Els seus veïns estan especialment orgullosos de l'Homenatge a la Vellesa, una celebració centenària que és la segona més antiga de Catalunya d'aquestes característiques.

NATURA



ILLA DEL FLUVIÀ

El riu Fluvià neix sota el Collsacabra, a la Garrotxa, i desemboca a Sant Pere Pescador. A l'Illa de Fares hi ha una Reserva Natural de Fauna Salvatge, on la vegetació és l'aspecte ecològic més rellevant.



SANT GALDERIC

Des del 12 d'octubre de 1990 se celebra cada any la festa de Sant Galderic al Pla de Martís on hi ha el monòlit en honor a aquest sant i que també és el símbol de germanor entre 4 municipis: Esponellà, Serinyà, Porqueres i Fontcoberta, és un punt on coincideixen els termes d'aquests municipis.



PARC DE LES COVES PREHISTÒRIQUES DE SERINYÀ

Paratge únic format per coves on vivien caçadors recol·lectors de la prehistòria. Aquest parc és el millor jaciment de l'Europa occidental per conèixer el pas de l'home de neandertal a l'home modern.

PATRIMONI



RENTADOR DE CAN CARRERAS

És un rentador gran i de planta rectangular, possiblement abans era més llarg perquè ara hi passa un carrer just a sobre. La llosa de rentar està feta de pedra de Girona. S'hi poden veure nummulits. Encara avui en dia s'utilitza per fer-hi la bugada.



POU DE GLAÇ DE SERINYÀ

El pou de glaç és de notables dimensions amb un dipòsit circular i una coberta de volta semiesfèrica de pedra. Conserva l'antiga porta a llevant amb els seus brancals de pedra sorrenca. La seva tècnica constructiva és a partir de còdols lligats amb argamassa o morter de calç.



ESGLÉSIA DE SANT ANDREU DE SERINYÀ

Església romànica dels segles XII i posteriors d'una sola nau encarada a llevant. L'any 1795, durant la Guerra Gran, l'església va ser saquejada pels francesos. Avui en dia encara conserva una interessant creu processional.



ACTIVITATS



VISITA EL PARC DE LES COVES PREHISTÒRIQUES

Aquest Parc és el millor jaciment de l'Europa occidental per conèixer el pas de l'home de neandertal a l'home modern. És aconsellable que es completi aquesta visita amb la del Museu Arqueològic Comarcal de Banyoles. Lloc on es poden observar una bona mostra dels objectes prehistòrics procedents de les coves de Serinyà.



VIA VERDA: EL TREN PINXO. RUTA DE SERINYÀ A GIRONA

La ruta s'inspira en l'antiga ruta del tren Palamós i connectava amb Girona i Banyoles. El tram inicial transcorre per una zona agrícola i forestal i ens acosta a la platja d'Espolla per seguir vorejant l'estany i acabar resseguint el riu Ter. La ruta actual recupera parts del traçat del tren i bona part són traçats nous propers a les antigues vies, desaparegudes sota l'asfalt de la C-66.



RUTA DE L'ESTANY A LA PLATJA D'ESPOLLA

Recorregut que comença a l'Estany de Banyoles i s'enfila cap a Sant Cristòfol d'Usall per continuar cap al Parc de les Coves Prehistòriques de Serinyà fins a l'església de Sant Miquel Sesvinyes.