






# Soldats de Salamina: el refugi dels emboscats

RTA 2 : Ruta de Sant Miquel de Campmajor

ITINERARI: Can Gifre – Roca dels Capellans – Prat de Sant Nicolau – Can Gifre

-  **Dificultat:** Díficil
-  **Distància:** 10 km
-  **Durada:** 3h 30min
-  **Senyalització:** Senyals propis de les Rutes de Salamina
-  **Sortida:** Can Gifre, Sant Miquel de Campmajor  
*Coordenades: 42.100465 | 2.673917*

## Descripció:

Les rutes dels Soldats de Salamina consten de diversos itineraris que discorren pel territori de Cornellà del Terri, Palol de Revardit i Sant Miquel de Campmajor. Es tracta de zones boscoses frontereres i fortament afectades per la Guerra Civil, tal i com expliquen el llibre i la pel·lícula *Soldados de Salamina*. Al mateix temps, aquestes rutes permeten descobrir el patrimoni natural i cultural del Pla de l'Estany.

El fundador de la Falange Espanyola, Rafael Sánchez Mazas, va ser una de les dues persones que va poder fugir de la fusellament que va tenir lloc el 30 de gener de 1939 a Santa Maria del Collell (Sant Ferriol). Durant la seva fugida va amagar-se, entre d'altres, a l'element que dona sentit a aquesta ruta: la roca dels Capellans o cova de Golany. Tot seguit va caminar en direcció a Palol de Revardit, passant pel prat de Sant Nicolau.

## Punts d'interès:

### *Endinseu-vos en un fet històric*

**ROCA DELS CAPELLANS:** coneguda també com la cova de Golany, va servir d'amagatall per a desertors d'ambdós bàndols juntament amb la cabana de carboners que van situar just davant de la cova per donar aixopluc a tots els refugiats que ho necessitaven. En les diferents etapes, entre 1936 i 1939, van arribar-hi a conviure 21 persones entre capellans i civils que, per diversos motius, fugien de les persecucions del conflicte bèl·lic. Famílies de les poblacions de Sant Miquel de Campmajor i Falgons van ser les que van proporcionar aliments als fugitius.

**PRAT DE SANT NICOLAU:** format per l'ermita de Sant Nicolau, construïda, possiblement, al voltant del segle XIII i reconstruïda el 1978; la font del pla de Sant Nicolau, que limita amb les primeres fagedes, i el castanyer de Sant Nicolau, catalogat com a arbre monumental.



43

